

Хромтауский горно-технический колледж

Открытый урок на тему:  
«Монгольское нашествие на территорию Казахстана»  
103 группа

Преподаватель истории: Бегентаева В.К.

Хромтау 2019 год

**Образовательная:** продолжить формирование представление о завоевательных походах Чингиз хана. Ввести студентов в ситуацию исторического действия по средствам рассмотрения предпосылок, хода и последствий завоевания. Раскрыть роль рассматриваемого события на этнические изменения на территории Казахстана в XIII-XV веках

**Развивающая:** Развитие умения анализировать, делать выводы, умения аргументировано и логично выражать свои мысли; развитие коммуникативной и мыслительной деятельности обучающихся

**Воспитательная:** Воспитание личностного отношения к истории своей Родины, желание самостоятельного поиска и расширения знаний по истории Казахстана, формирование гражданской позиции обучающихся. Воспитание патриотизма, чувства сострадания к тяжелой судьбе раннесредневековых племен.

# «Дерево достижений»



## «Дерево достижений»

Зеленый лист, ожидает успех на сегодняшнем занятии.

Красный лист - желают общаться.

Желтый лист – проявят активность.

Синий – будут настойчивы.

## **Раннесредневековые государства на территории Казахстана**

- Тюркский каганат
- Западно-тюркский каганат
- Тюргешский каганат
- Карлукский каганат
- Огузское государство
- Кимакский каганат
- Государство караханидов
- Кыпчакское ханство
- Государство каракитаев (киданей)
- Государство найманов

## Раннесредневековые государства на территории Казахстана

- Тюркский каганат-6,8,27
- Западно-тюркский каганат-6,12,22,28,38
- Тюркешский каганат-11,15,21,32,40
- Карлукский каганат-13,14,23,39
- Огузское государство-7,13,26,29
- Кимакский каганат-16,37
- Государство караханидов-1,5,9
- Кыпчакское ханство-10,17,18,25,36
- Государство каракитаев (киданей)-2,4,30,31,32,35
- Государство найманов-3,19,20,24,34



**Максимальный балл-10 б (43б)**

**0-15-2 б**

**16-25-4 б**

**24-35-6 б**

**36-40- 8 б**

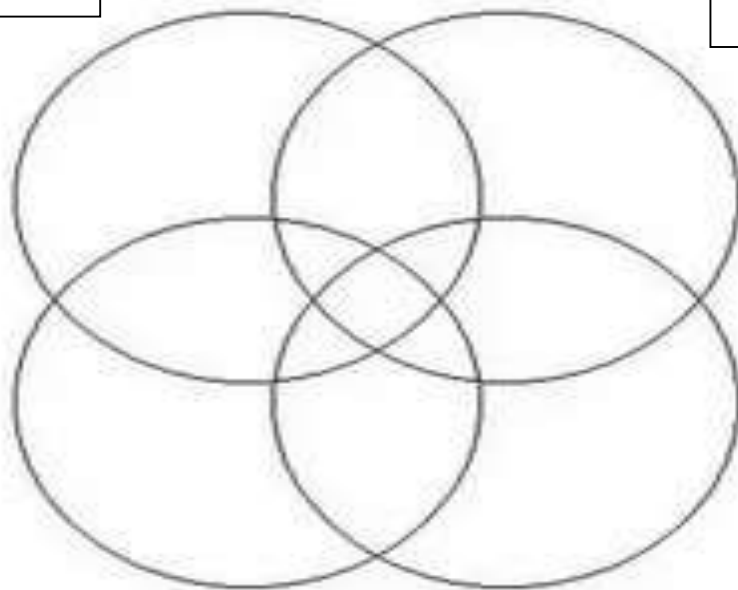
**41-43-10 б**

Заполните диаграмму Венна. Найдите не менее одного признака сходства и различия, общих для тюркских государств:

86

Тюркский каганат

Западно-тюркский каганат

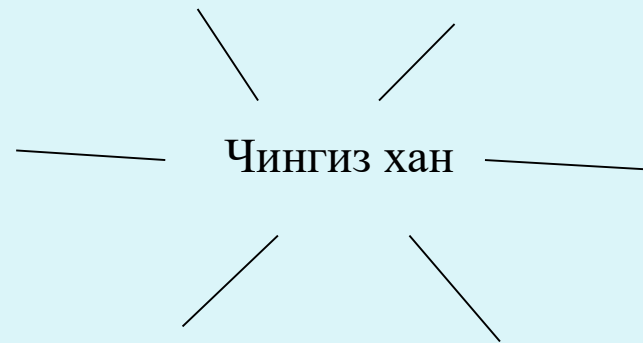


Кимакский каганат

Огузский каганат

## Ассоциативный тест

6 б





# Общественный строй Монгольской империи







Главные силы

# Опорная схема

Главные силы

Барунгар

Жонгар

Кул

Тумена

1000

100

10

1. В 1206 году на Курылтае племен Чингисхан провозгласил себя правителем мира
2. Монгольское правительство с момента формирования стало проводить зававательную политику
3. В результате монгольского завоевания 1218-1224 гг территории Казахстана и Западной Европы вошли в состав империи Чингисхана

1. Для обороны Самарканда было доставлено 20 боевых слонов
2. В сентябре 1219 г. отряды Чагатай и Угэдея осадили г.Отрар
3. Все три сына Чингисхана-Джучи, Чагатай, Тулуй уже шесть месяцев с 50-тысячной армией осаждали столицу государства Хорезмшахов г.Ургенч

1. В 1219 году караванщики, прибывшие в Отрар купцы были посланниками Чингисхана
2. В то время городом правил могол Каир хан
3. Захват Отрара рассмаривался монголами, как прямая торговая дорога в Иран, Афганистан, Переднюю Азию и Восточную Европу

1. Завоеванные земли Чингис хан раздал своему народу
2. Старший сын Чингисхана Джучи считал, что ни где в мире нет более чистого воздуха и болле вкусной воды, чем в Казахстане. И нет на земле лучше и гуще пстбищ для скота.
3. Мусульманский летописец Жувейни писал, что Джучи очень понравились бескрайние кыпчакские степи

## Прием «Три истины и одна ложь»

1. В 1206 году на Курылтае племен Чингисхан провозгласил себя правителем мира+
2. Монгольское правительство с момента формирования стало проводить заваевательную политику+
3. В результате монгольского завоевания 1218-1224 гг территории Казахстана и Западной Европы вошли в состав империи Чингисхана –

1. Для обороны Самарканда было доставлено 20 боевых слонов+
2. В сентябре 1219 г. отряды Чагатая и Угэдея осадили г.Отрар-
3. Все три сына Чингисхана-Джучи, Чагатай, Тулуй уже шесть месяцев с 50-тысячной армией осаждали столицу государства Хорезмшахов г.Ургенч-

1. В 1219 году караванщики, прибывшие в Отрар купцы были посланниками Чингисхана+
2. В то время городом правил могол Каир хан-
3. Захват Отрара рассмаривался монголами, как прямая торговая дорога в Иран, Афганистан, Переднюю Азию и Восточную Европу+

1. Завоеванные земли Чингис хан раздал своему народу-
2. Старший сын Чингисхана Джучи считал, что ни где в мире нет более чистого воздуха и болле вкусной воды, чем в Казахстане. И нет на земле лучше и гуще пстбищ для скота.+
3. Мусульманский летописец Жувейни писал, что Джучи очень понравились бескрайние кыпчакские степи+

Работа с терминами.

Переведите термины на казахский и английский языки



№	На русском	На казахском	На английском
1	История		
2	Нашествие		
3	Люди		
4	Земля		
5	Воин		

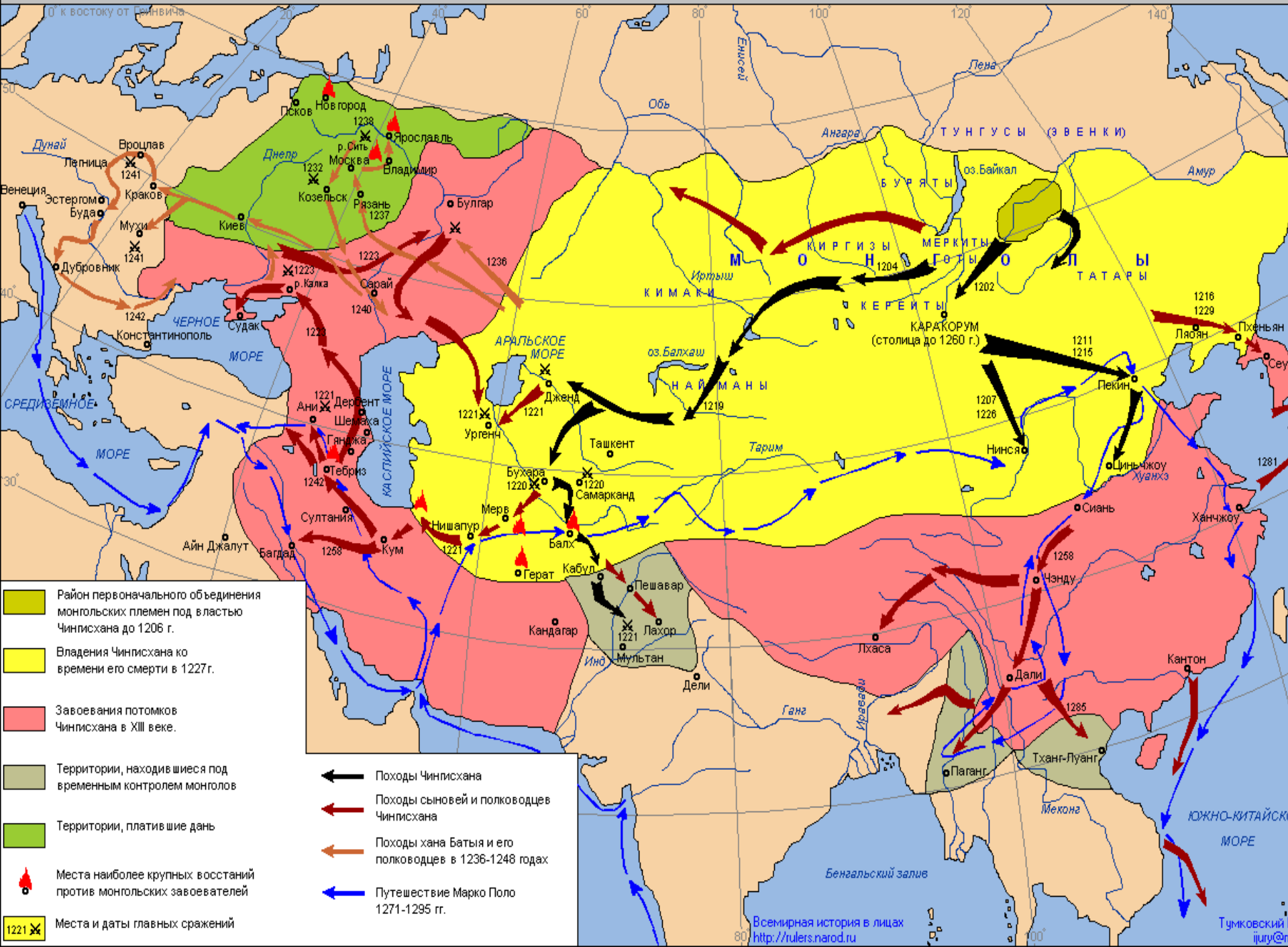
## Работа с терминами.

Переведите термины на казахский и английский языки

№	На русском	На казахском	На английском
1	История	Тарих	story
2	Нашествие	Шапқыншылық	invasion
3	Люди	Адамдар	people
4	Земля	Жер	earth
5	Воин	Жаунгер	warrior



# МОНГОЛЬСКИЕ ЗАВОЕВАНИЯ В XIII ВЕКЕ

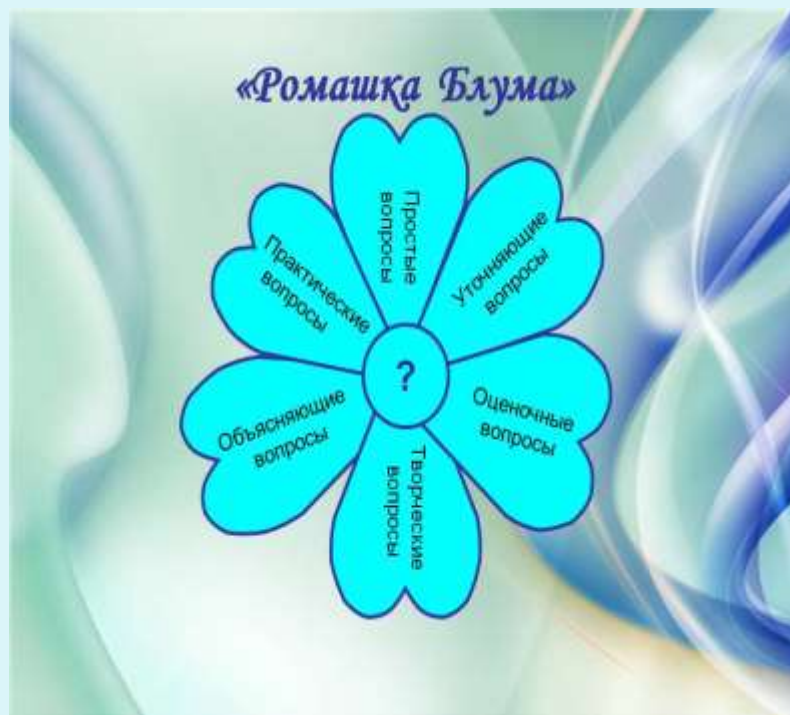


- Район первоначального объединения монгольских племен под властью Чингисхана до 1206 г.
- Владения Чингисхана ко времени его смерти в 1227 г.
- Завоевания потомков Чингисхана в XIII веке.
- Территории, находившиеся под временным контролем монголов
- Территории, платившие дань
- ☛ Места наиболее крупных восстаний против монгольских завоевателей
- X Места и даты главных сражений

- Походы Чингисхана
- Походы сыновей и полководцев Чингисхана
- Походы хана Батыя и его полководцев в 1236-1248 годах
- Путешествие Марко Поло 1271-1295 гг.

## «Ромашка Блума»

76



1. Фото Чингис хана
2. Монгольская империя
3. Система управления Монгольской империи
4. Причины завоевательных походов Чингисхана?
5. Завоеванные Чингисханом казахские земли
6. Что сделал Чингис хан с завоеванными землями?
7. Оценка личности Чингисхана

1. Чингисхан, родился в 1155 году, имя данное при рождении Теимучен, из рода борджигинов.
2. В 1206 году на Курылтае племен, проживавших вдоль р.Онон, Чингисхан провозгласил себя правителем мира.
3. Территорию монгольской империи Чингисхан разделил на 3 крыла- правое крыло- барунгар, левое крыло-, жонгар, центральная часть- кул
4. Расширению территории, расширению пастбищных угодий, новые платательщики дани, резерв для ведения войн.
5. Семиречье, Баласагун, Восточный туркестан, Отрар, Сыгнак, Ашнас, Жент, Узгенд. Т.О. в 1209-1224 гг в результате завоевательной политики монголов территория Казахстана вошла в состав монгольской империи
6. После завоевания территория Казахстана Чингисхан разделил на улусы между сыновьями, и она вошла в состав трех объединений. **Большая часть** – это степные просторы с севера страны и вся местность от верховьев Иртыша к озеру Алакуль и дальше на запад к Или и Сырдарье, входила в состав улуса Джучи; южный и юго-восточный Казахстан входил в улус Чагатая, а северо-восточные земли – в улус Угедея
7. Ответы студентов

Выставление оценок.

Подсчитаем результаты своей работы  
и определим оценку.

Критерии оценок

50-62 б.- «5»

49-35 б.- «4»

34-15 б.- «3»

# Рефлексия деятельности


«Лесенка успеха»



Применяю  
(Умею)

Понимаю

Воспроизвожу  
(Знаю)



Д/З Реферат:  
«Чингисхан-Великий  
полководец»